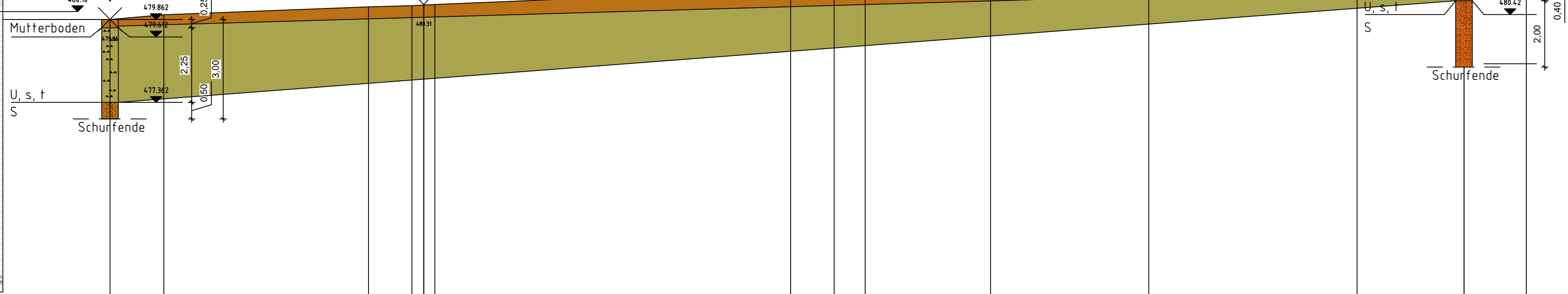
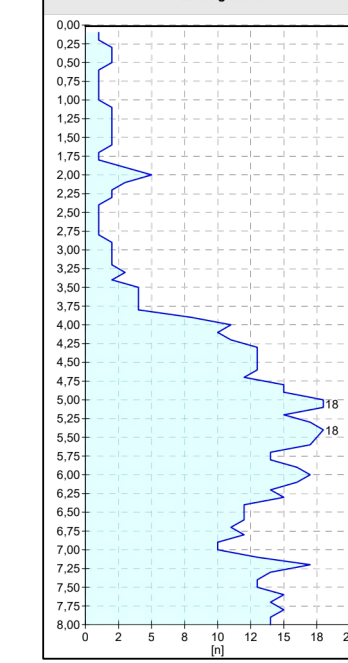


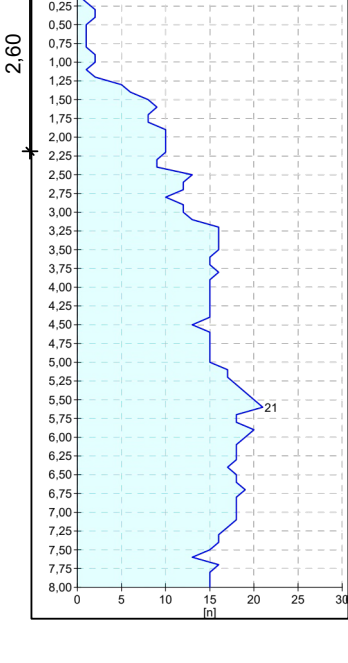
Schürff 01 DPH1

Schürfung 01  
vom 02.03.2024

DHP01



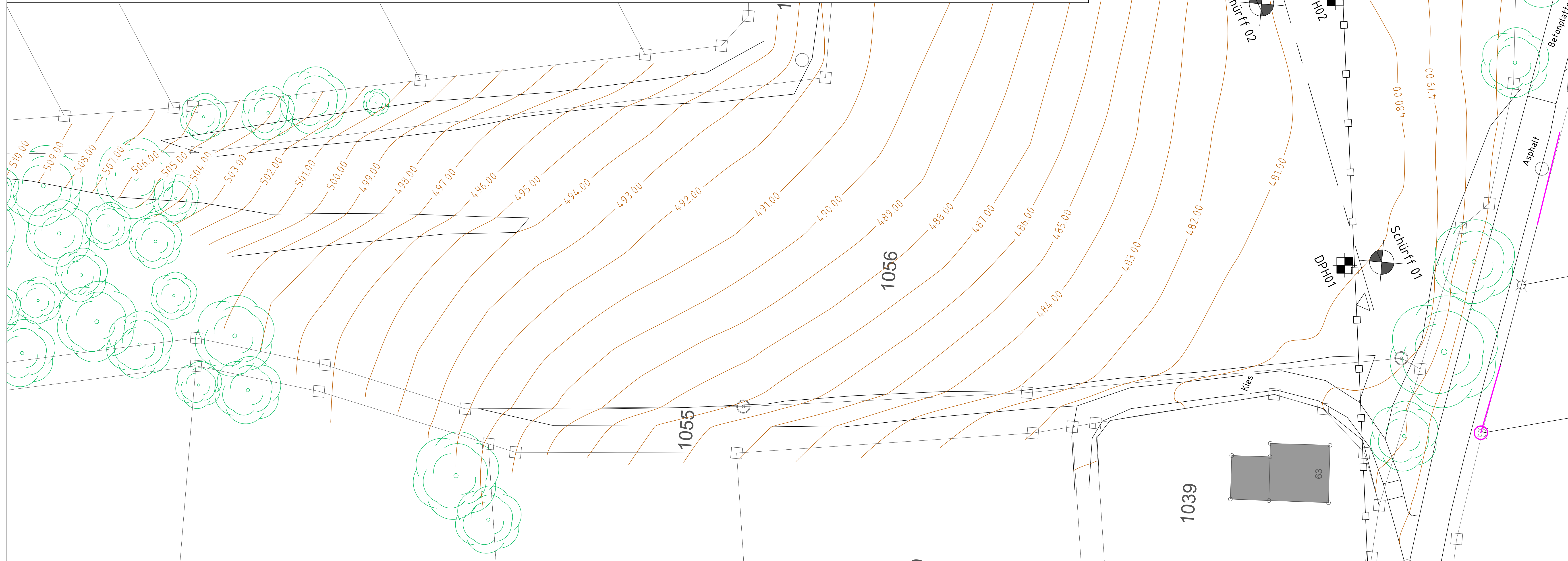
DHP02



Schürfung 02  
vom 02.03.2024

Profil-Gruppe: 1  
Schnitt\_Baugrund  
M = 1:100  
Überhöhung = 1.0  
475.00 m ü. NHN

Stationierung [m]	0.00	1.62	7.79	8.10	8.45	8.75	20.51	21.82	22.75	26.53	31.30	32.57	40.92	42.67
kreuzende Elemente [m ü. NHN]	479.86	480.00	480.24	480.27	480.31	480.31	480.75	480.78	480.78	480.85	480.97	481.02	481.02	481.10
Messpunkte [m ü. NHN]														
Höhe verbBestand [m ü. NHN]	479.86	480.00	480.24	480.27	480.31	480.31	480.75	480.78	480.78	480.85	480.97	481.02	481.02	481.10



VORABZUG

 peter weigelt <small>Werkstatt 4 89331 Jettingen Tel: 05222 411 600 Fax: 05222 411 602 pweigelt@weigelt-ibp.de</small>	BV:	Datum	Name
	Planer:	05.03.2024	C. Weigelt
	Zeichner:	05.03.2024	O. Erdenz
	Prüfer:	05.03.2024	C. Weigelt
Datum:			

Herr Herrman Strobl  
Flur-Nummer 1056  
89343 Jettingen-Scheppach

Nr.	Art der Änderung	Datum	Zeichen

**Geotechnischerschnitt**  
Unterlage / Blatt-Nr.: 1 / 1  
Lageplan, Schnitt  
Maßstab: 1 : 250

**Bebauungsplan  
"Am Weihergraben"**

Herr Herrmann Strobl  
Jettingen Scheppach den 05.03.2024